

– Formular pentru persoane fizice –  
**OFERTA DE VANZARE TEREN**

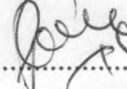
Subsemnatul/Subsemnata<sup>1)</sup>, PĂRȘOL GEORGHE, CNP. ...., având adresa de comunicare în:  
localitatea ONEȘTI, str. B. MĂRĂȘEȘTI nr. 14, bl. ...., sc. D, et. ...., ap. 69, județul/sectorul  
BACĂU, codul postal ..... e-mail ..... tel. .... vand teren agricol situat în extravilan, în  
suprafața de 0,0971 (ha), la prețul de 1000 (lei)<sup>2)</sup>  
Condițiile de vânzare sunt următoarele: 0 mie lei

Date privind identificarea terenului

Specificare	Informații privind amplasamentul terenului						Categorია de folosință <sup>3)</sup> (**)	Obs.
	Orasul/ Comuna/ Judetul (*)	Suprafata (ha) (*)	Numar cadastral (**)	Numar de carte funciara (**)	Numar tarla/lot (**)	Numar parcela (**)		
Se completeaza de catre vanzator	<u>HELEGIU/ BACĂU</u>	<u>0,0971</u>	<u>61401</u>	<u>61401</u>	<u>27</u>	<u>997/102</u>	<u>ARABIL</u>	
Verificat primarie <sup>4)</sup>	<u>X</u>	<u>X</u>	<u>X</u>	<u>X</u>	<u>X</u>	<u>X</u>	<u>X</u>	

Cunoscând ca falsul în declarații se pedepsește conform Legii nr. 286/2009 privind Codul penal, cu modificările și completările ulterioare, declar ca datele sunt reale, corecte și complete.

Vanzator/Imputernicit,  
PĂRȘOL GEORGHE  
(numele și prenumele în clar)

Semnatura, 

Data 02.03.2020

NOTE: – Campurile notate cu (\*) sunt obligatoriu de completat. – Campurile notate cu (\*\*) se completează în cazul în care sunt cunoscute informațiile.

<sup>1)</sup> Se completează numele și prenumele proprietarului terenului.

<sup>2)</sup> Se va completa în cifre și litere.

<sup>3)</sup> Se completează categoria de folosință a terenurilor agricole situate în extravilan productive, care sunt: arabile, viile, livezile, pepinierele viticole, pomicele, plantațiile de hamei și duzi, pasunile, fanetele, serele, solarele, răsadnitele și altele asemenea, cele cu vegetație forestieră, dacă nu fac parte din amenajamentele silvice, pasunile împadurite, cele ocupate cu construcții și instalații agrozootehnice, amenajările piscicole și de îmbunătățiri funciare, drumurile tehnologice și de exploatare agricolă, platformele și spațiile de depozitare care servesc nevoilor producției agricole și terenurile neproductive care pot fi amenajate și folosite pentru producția agricolă.

<sup>4)</sup> Se completează cu „X” rubricile în care informațiile pot fi comparate cu datele din Registrul agricol, evidențele fiscale, evidențele de stare civilă, altele asemenea.

Județul (*) BACAU	Registrul de evidență Nr. 34 din 02.03.2020
Unitatea administrativ-teritorială (*) HELEGIU	

### LISTA

#### preemptorilor în vederea exercitării dreptului de preempțiune asupra ofertei de vânzare în ordinea rangului de preferință

Ca urmare a înregistrării ofertei de vânzare depuse de PÂRJOL GHEORGHE în calitate de vânzător, pe baza informațiilor cuprinse în oferta de vânzare au fost identificați următorii preemptori:

#### 1. Coproprietari ai terenului a cărui ofertă de vânzare a fost înregistrată

Nr. crt.	Nume și prenume persoană fizică/Denumire persoană/persoane juridică/juridice, asociații și alte entități fără personalitate juridică, precum și persoane juridice care nu se înregistrează în registrul comerțului	Adresă domiciliu/reședință/sediu
1.		
2.		
...		



#### 2. Arendaș al terenului a cărui ofertă de vânzare a fost înregistrată

Nume și prenume arendaș	-
Domiciliul/sediul	-

#### 3. Proprietari vecini ai terenului a cărui ofertă de vânzare-cumpărare a fost înregistrată

Nume și prenume/denumire vecin	1. Ungureanu Dumitru 2. Pîrjol Toader 3. Axinia Verginia 4. Drum
--------------------------------	---

#### 4. Statul român, reprezentat prin Agenția Domeniilor Statului

Primar, <b>NICU CIPRIAN ENEA</b> ..... 	L.S.	Secretar general al comunei Helegiu, <b>MARIANA SPIRIDON</b> ..... 
---	------	--