

Județul (*) BACAU	Registrul de evidență
Unitatea administrativ-teritorială (*) HELEGIU	Nr.74 din 14.11.2017

### LISTA

#### preemptorilor în vederea exercitării dreptului de preempțiune asupra ofertei de vânzare în ordinea rangului de preferință

Ca urmare a înregistrării ofertei de vânzare depuse de **PRENȚU NECULAI** în calitate de vânzător, pe baza informațiilor cuprinse în oferta de vânzare au fost identificați următorii preemptori:

#### 1. Coproprietari ai terenului a cărui ofertă de vânzare a fost înregistrată

Nr. crt.	Nume și prenume persoană fizică/Denumire persoană/persoane juridică/juridice, asociații și alte entități fără personalitate juridică, precum și persoane juridice care nu se înregistrează în registrul comerțului	Adresă domiciliu/reședință/sediul
1.	-	-
2.	-	-
...	-	-




#### 2. Arendaș al terenului a cărui ofertă de vânzare a fost înregistrată

Nume și prenume arendaș	-
Domiciliul/sediul	-

#### 3. Proprietari vecini ai terenului a cărui ofertă de vânzare-cumpărare a fost înregistrată

Nume și prenume/denumire vecin	1 Mehedin Neculai 2 Potârniche Constantin 3 Drum de exploatare
--------------------------------	--

#### 4. Statul român, reprezentat prin Agenția Domeniilor Statului

Primar, <b>NICU CIPRIAN ENEA</b> 		Secretar primărie, <b>MARIANA SPIRIDON</b> 
--	--	--

– Formular pentru persoane fizice –  
**OFERTA DE VANZARE TEREN**

Subsemnatul/Subsemnata<sup>1)</sup>, PRENTU HECLIAI, CNF [redacted], avand adresa de comunicare in:  
localitatea DRAGUDESTI, str. cam. HELEGIU nr. ...., bl. ...., sc. ...., et. ...., ap. ...., judetul/sectorul  
....., codul postal ..... e-mail ..... tel. .... vand teren agricol situat in extravilan, in  
suprafata de 0,1157 (ha), la pretul de 5000 (lei)<sup>2)</sup>

Conditii de vanzare sunt urmatoarele: CINCIMII LEI

Date privind identificarea terenului

Specificare	Informatii privind amplasamentul terenului						Categoria de folosinta <sup>3)</sup> (**)	Obs.
	Orasul/ Comuna/ Judetul (*)	Suprafata (ha) (*)	Numar cadastral (**)	Numar de carte funciara (**)	Numar tarla/lot (**)	Numar parcela (**)		
Se completeaza de catre vanzator	<u>HELEGIU/BACAU</u>	<u>0,1157</u>	<u>61280</u>	<u>61280</u>	<u>8</u>	<u>255/20</u>	<u>ARABIL</u>	
Verificat primarie <sup>4)</sup>	<u>X</u>	<u>✓</u>	<u>✓</u>	<u>✓</u>	<u>✓</u>	<u>✓</u>	<u>+</u>	

Cunoscand ca falsul in declaratii se pedepseste conform Legii nr. 286/2009 privind Codul penal, cu modificarile si completarile ulterioare, declar ca datele sunt reale, corecte si complete.

Vanzator/Imputernicit

PRENTU HECLIAI  
(numele si prenumele in clar)

Semnatura,

[Signature]

Data 15.11.2017

NOTE: – Campurile notate cu (\*) sunt obligatoriu de completat. – Campurile notate cu (\*\*) se completeaza in cazul in care sunt cunoscute informatiile.

<sup>1)</sup> Se completeaza numele si prenumele proprietarului terenului.

<sup>2)</sup> Se va completa in cifre si litere.

<sup>3)</sup> Se completeaza categoria de folosinta a terenurilor agricole situate in extravilan productive, care sunt: arabile, viile, livezile, pepinierele viticole, pomicole, plantatiile de hamei si duzi, pasunile, fanetele, serele, solarele, rasadnitele si altele asemenea, cele cu vegetatie forestiera, daca nu fac parte din amenajamentele silvice, pasunile impadurite, cele ocupate cu constructii si instalatii agrozootehnice, amenajarile piscicole si de imbunatatiri funciare, drumurile tehnologice si de exploatare agricola, platformele si spatiile de depozitare care servesc nevoilor productiei agricole si terenurile neproductive care pot fi amenajate si folosite pentru productia agricola.

<sup>4)</sup> Se completeaza cu „X” rubricile in care informatiile pot fi comparate cu datele din Registrul agricol, evidentele fiscale, evidentele de stare civila, altele asemenea.